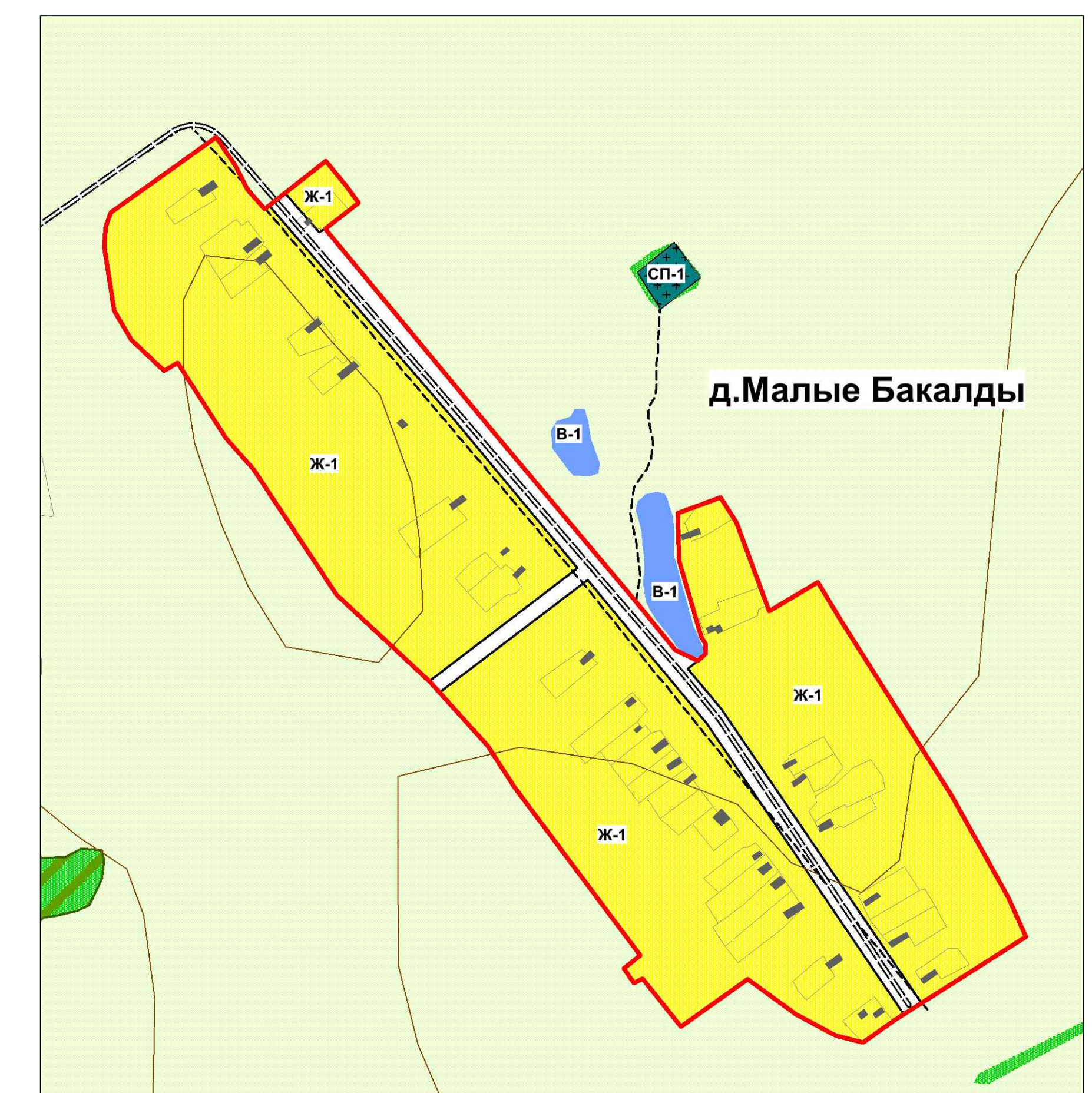
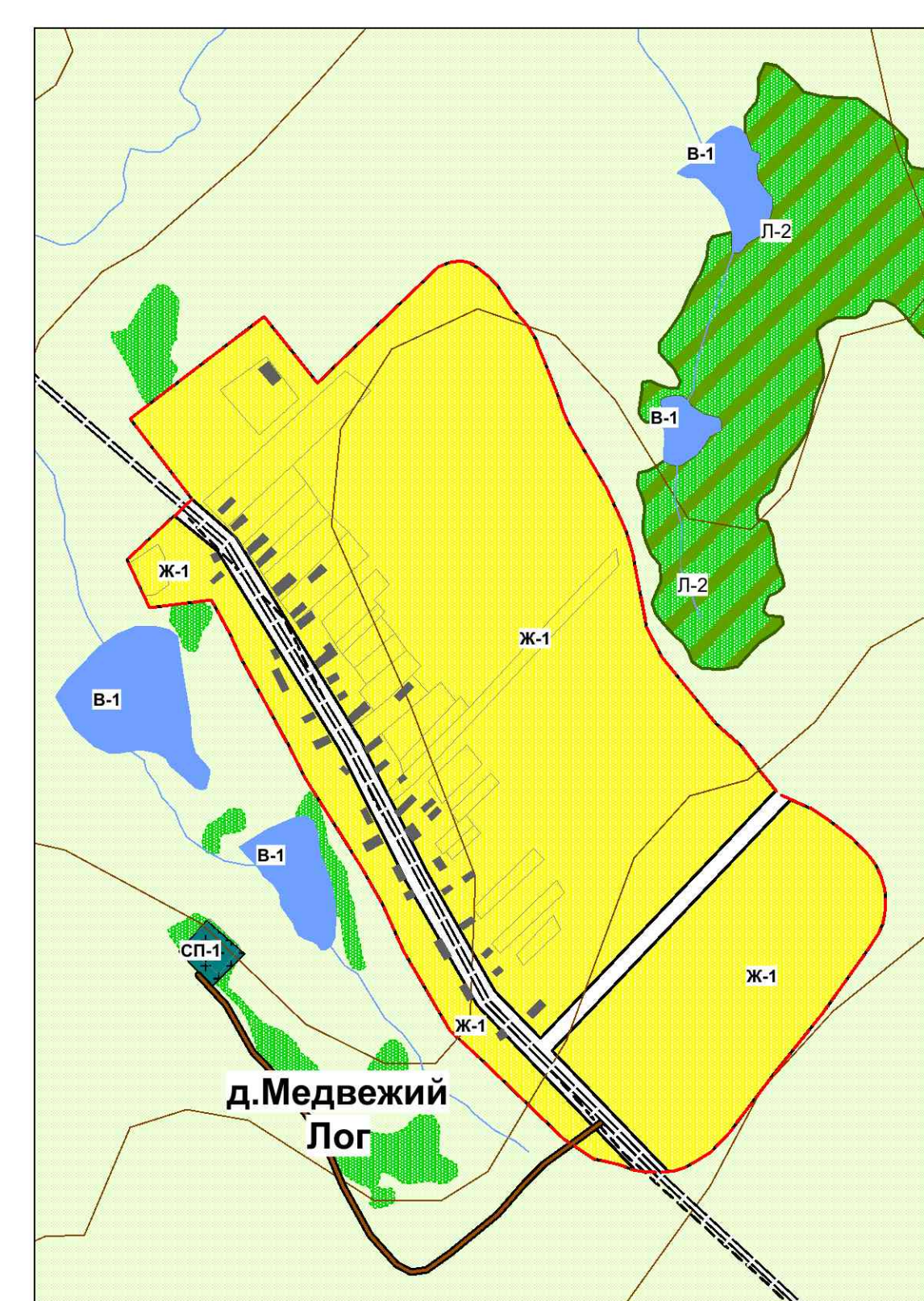
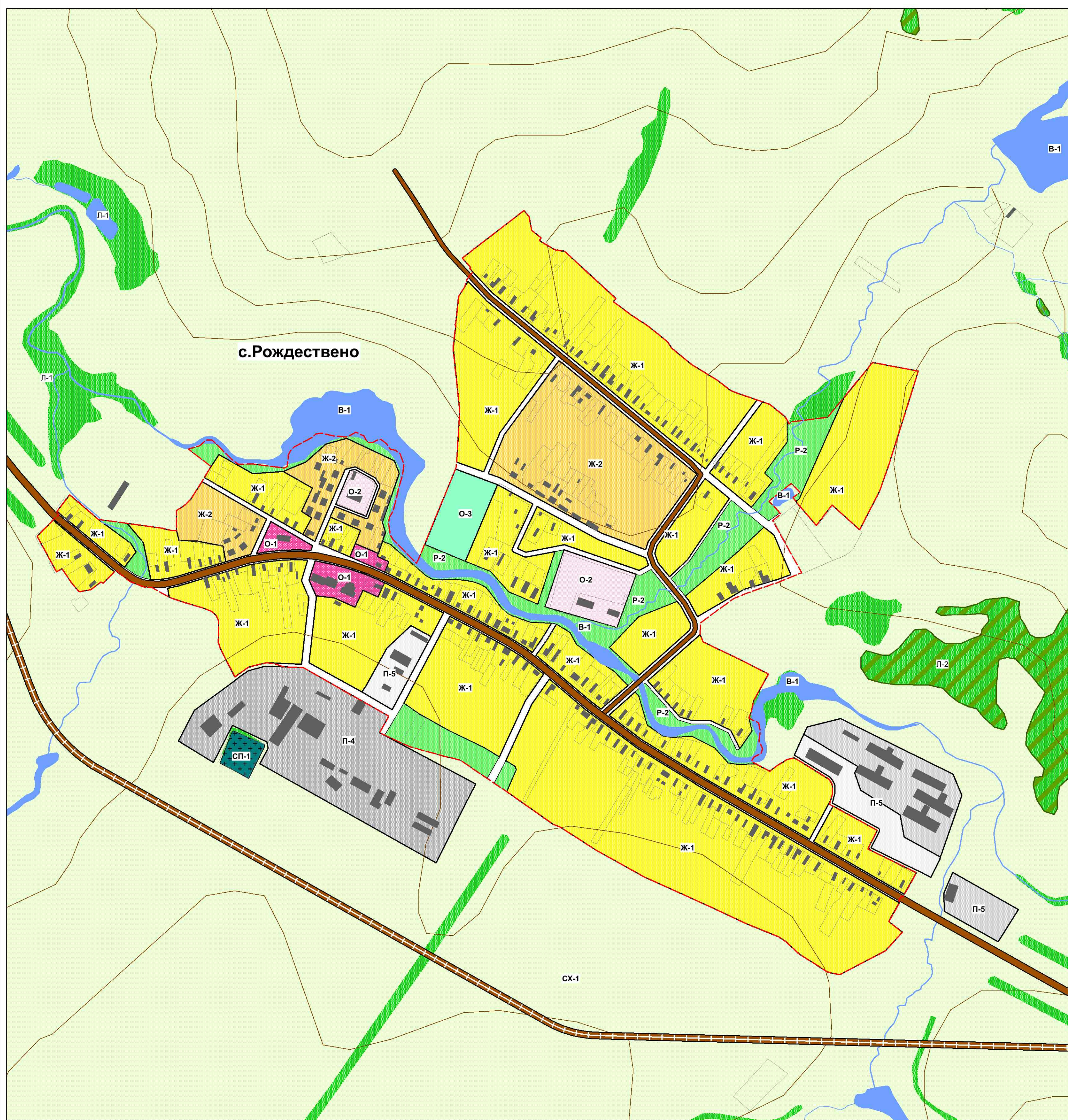


Правила землепользования и застройки сельского поселения Советский сельсовет Большемурашкинского муниципального района Нижегородской области



Карта 4. Карта градостроительного зонирования на территорию населенных пунктов: п. Советский, с. Вершинино, с. Картмазово, д. Красново, п. Красный, с. Малое Мурашкино, д. Малые Бакалды, д. Медвежий Лог, с. Нелюбово, д. Николаевка, с. Рождествоно

Масштаб 1 : 5 000



Условные обозначения

- ГРАНИЦЫ АДМИНИСТРАТИВНО-ТЕРРИТОРИАЛЬНЫХ ОБРАЗОВАНИЙ**
- Граница Большемурашкинского района Нижегородской области согласно Закону Нижегородской области от 24.10.2005 №166-З
 - Граница Григорьевского сельского поселения Большемурашкинского района Нижегородской области согласно Закону Нижегородской области от 24.10.2005 №166-З
 - Границы населенных пунктов
 - Планируемые границы населенных пунктов

- ГРАНИЦЫ ФУНКЦИОНАЛЬНЫХ ЗОН**
- ЖИЛЬНЫЕ ЗОНЫ**
- Ж-1: Зона индивидуальной жилой застройки постоянного проживания
 - Ж-2: Зона многоквартирной жилой застройки малой этажности

- ОБЩЕСТВЕННО-ДЕЛОВЫЕ И КОММЕРЧЕСКИЕ ЗОНЫ**
- О-1: Зона объектов административно-делового назначения
 - О-2: Зона объектов учебно-образовательного назначения
 - О-3: Зона объектов культурного назначения
 - О-4: Зона объектов спортивного назначения

ПРОИЗВОДСТВЕННЫЕ, КОММУНАЛЬНО-СКЛАДСКИЕ, ЗОНЫ ОБЪЕКТОВ ИНЖЕНЕРНОЙ ИНФРАСТРУКТУРЫ И ОБЪЕКТОВ СПЕЦИАЛЬНОГО НАЗНАЧЕНИЯ

- П-5: Зона размещения производственных, коммунальных объектов, объектов производства хранения и переработки сельскохозяйственной продукции и иных объектов, не выше 5 класса опасности
- П-4: Зона размещения производственных, коммунальных объектов, объектов производства хранения и переработки сельскохозяйственной продукции и иных объектов, не выше 4 класса опасности
- П-3: Зона размещения производственных, коммунальных объектов, объектов производства хранения и переработки сельскохозяйственной продукции и иных объектов, не выше 3 класса опасности
- Инж-1: Зона объектов инженерной инфраструктуры
- СЛ-1: Зона кладбищ

- РЕКРЕАЦИОННЫЕ ЗОНЫ**
- Р-1: Зона зеленых насаждений общего пользования
 - СК-2: Зона садоводства, опоросадов, дачного хозяйства личного подсобного хозяйства на полевых участках
 - Р-2: Зона природных территорий
 - Л-1: Зона древесно-кустарниковой растительности в составе земель сельскохозяйственного назначения

- ЗОНЫ, НА КОТОРЫЕ НЕ РАСПРОСТРАНЯЕТСЯ ДЕЙСТВИЕ ГРАДОСТРОИТЕЛЬНЫХ РЕПЛАНМЕНТОВ**
- Л-2: Зона земель лесного фонда
 - СК-1: Зона сельскохозяйственных угодий в составе земель сельскохозяйственного назначения
 - В-1: Зона водных объектов

Директор	Крылов				
Главный инженер	Михайлова				
Главный архитектор	Клементьева				

Правила землепользования и застройки сельского поселения Советский сельсовет Большемурашкинского муниципального района Нижегородской области

Заказчик: Администрация Большемурашкинского муниципального района Нижегородской области

Лист	4	4
Страна	РФ	

ООО "Терра-НИ"